

แบบรายงานผลการพัฒนาความรู้ของข้าราชการ สำนักงานพัฒนาที่ดินเขต ๑๐

รอบการประเมินที่.....๑/๒๕๖๗.....ตั้งแต่วันที่...๑ ต.ค. ๒๕๖๖ - ๓๑ มี.ค. ๒๕๖๗.....

ประจำปีงบประมาณ พ.ศ. ๒๕๖๗

ชื่อ-นามสกุล..... นายปกรณ์ วรตันติ..... ตำแหน่ง..... นักวิชาการเกษตรปฏิบัติการ.....

กลุ่ม/ฝ่าย..... กลุ่มวิชาการเพื่อการพัฒนาที่ดิน.....

หัวข้อการพัฒนา..... โครงการแหล่งน้ำในไร่นานอกเขตชลประทาน รุ่น ๑/๒๕๖๗.....

สถานที่.....เรียน online สำนักงานพัฒนาที่ดินเขต ๑๐..... วันที่.....๓๑ มกราคม ๒๕๖๗.....

วิทยากร/ผู้ให้ความรู้.....ดร.ธนากร นาเชียงใต้, นายวิศิษฐ์ งามสม, นายสหรัฐ เขาวิไล, นายศรวิทย์ วรรณะสาร,.....

.....และ นางสาวเสาวนีย์ ประจันศรี..... หน่วยงานที่จัดอบรม..... กรมพัฒนาที่ดิน.....

คำอธิบายบทเรียน

ระบบแผนที่เกษตรเพื่อการบริหารจัดการเชิงรุกออนไลน์ (Agri-Map Online) เป็นการบูรณาการข้อมูลพื้นฐานเชิงแผนที่ด้านการเกษตรจากทุกหน่วยงานในกระทรวงเกษตรและสหกรณ์และหน่วยงานอื่น เช่น ขอบเขตการปกครองจากกระทรวงมหาดไทย โรงงานและแหล่งรับซื้อจากกรมโรงงานอุตสาหกรรม สำหรับใช้เป็นเครื่องมือบริหารจัดการด้านการเกษตรของประเทศให้มีประสิทธิภาพครอบคลุมทุกพื้นที่ มีการปรับปรุงข้อมูลให้ทันสมัย เพิ่มความสะดวกในการใช้งาน ให้เข้าถึงข้อมูลได้ง่าย ทำให้สามารถกำหนดพื้นที่ปลูกพืชเศรษฐกิจให้เหมาะสมตามชั้นความเหมาะสมของที่ดิน และบริหารจัดการสินค้าเกษตรได้สอดคล้องกับสถานการณ์ปัจจุบัน และสามารถคาดการณ์ในอนาคตได้

วัตถุประสงค์

๑. เพื่อเสริมสร้างความรู้ ความเข้าใจให้กับผู้เรียนเกี่ยวกับการดำเนินงานโครงการ แหล่งน้ำในไร่นานอกเขตชลประทาน
๒. สามารถนำความรู้ที่ได้รับไปใช้ในการปฏิบัติงานได้อย่างถูกต้อง และสามารถนำไปสื่อสาร และถ่ายทอดความรู้ให้แก่ผู้อื่นได้

สรุปสาระสำคัญ

โครงการแหล่งน้ำในไร่นานอกเขตชลประทาน ได้รับการเห็นชอบในหลักการโดยคณะรัฐมนตรี เมื่อวันที่ ๒๙ มิถุนายน ๒๕๔๗ ให้กระทรวงเกษตรและสหกรณ์ โดย กรมพัฒนาที่ดิน จัดทำโครงการแหล่งน้ำในไร่นานอกเขตชลประทาน โดยมีวัตถุประสงค์เพื่อเพิ่มประสิทธิภาพการเก็บกักน้ำไว้ใช้ในพื้นที่ บรรเทาปัญหาภัยแล้ง การขาดแคลนน้ำ และเพิ่มรายได้ให้เกษตรกร ซึ่งจะพิจารณาศักยภาพของพื้นที่ในการกักเก็บน้ำ คุณภาพของน้ำ รวมทั้งความพร้อมของเกษตรกรในการกำหนดพื้นที่ขุดสระน้ำในไร่นาขนาด ๑,๒๖๐ ลบ.ม. โดยเกษตรกรมีส่วนร่วมในการออกค่าใช้จ่าย ๒,๕๐๐ บาท/บ่อ โดยมีวัตถุประสงค์

๑. เพื่อให้เกษตรกรมีแหล่งน้ำไว้ใช้ประโยชน์ในพื้นที่ทำการเกษตรนอกเขตชลประทานโดยการขุดสระน้ำในไร่นา
๒. เพื่อบรรเทาผลกระทบจากฝนทิ้งช่วง หรือภัยแล้ง ให้เกษตรกรสามารถทำการผลิตทางการเกษตรได้โดยใช้น้ำจากสระน้ำในไร่นา

ซึ่งสอดคล้อง/เชื่อมโยงกับ ยุทธศาสตร์ชาติ ๒๐ ปี (พ.ศ. ๒๕๖๑ - ๒๕๘๐) ใน ด้านที่ ๒ การสร้างความสามารถในการแข่งขัน และด้านที่ ๕ การสร้างการเติบโตบนคุณภาพชีวิตที่เป็นมิตรกับสิ่งแวดล้อม

แผนแม่บทภายใต้ยุทธศาสตร์ชาติ การเกษตร ผลผลิตการผลิตของภาคเกษตรเพิ่มขึ้น อัตราผลผลิตการผลิตของภาคเกษตร เพิ่มขึ้นเฉลี่ยร้อยละ ๑.๐

แผนแม่บทย่อยภายใต้แผนแม่บทการเกษตร การพัฒนาระบบนิเวศการเกษตร ประสิทธิภาพการผลิตสินค้าเกษตรต่อหน่วยมีการปรับตัวเพิ่มขึ้น มูลค่าผลผลิตสินค้าเกษตรต่อหน่วย เพิ่มขึ้นเฉลี่ยร้อยละ ๑๕

แผนแม่บทภายใต้ยุทธศาสตร์ชาติ การบริหารจัดการน้ำทั้งระบบ เพิ่มผลผลิตของน้ำทั้งระบบในการใช้น้ำอย่างประหยัด รู้คุณค่า และสร้างมูลค่าเพิ่มจากการใช้น้ำให้ทัดเทียมกับระดับสากล

แผนปฏิบัติการราชการของกระทรวงเกษตรและสหกรณ์ระยะ ๕ ปี (พ.ศ. ๒๕๖๖ - ๒๕๗๐) ประเด็นการพัฒนาด้าน ๔ บริหารจัดการทรัพยากรการเกษตรและสิ่งแวดล้อมอย่างสมดุลและยั่งยืน การบริหารจัดการน้ำภาคเกษตรอย่างทั่วถึง

แผนปฏิบัติการ การพัฒนาที่ดิน ระยะ ๕ ปี (พ.ศ. ๒๕๖๖ - ๒๕๗๐) ประเด็นการพัฒนาด้าน ๑ เพิ่มประสิทธิภาพการใช้ที่ดินให้เหมาะสมด้วยระบบบริหารจัดการเชิงรุก

- ๑) พื้นที่เกษตรกรรมได้รับการบริหารจัดการด้วยเทคโนโลยีด้านการพัฒนาที่ดิน ให้เกิดความสมดุลและยั่งยืน
- ๒) พื้นที่เพาะปลูกพืชที่ไม่เหมาะสมลดลง

แผนปฏิบัติการด้านการบริหารจัดการที่ดินและทรัพยากรดินของประเทศ (พ.ศ. ๒๕๖๖ - ๒๕๗๐) ประเด็นยุทธศาสตร์ที่ ๒ การสร้างดุลยภาพของการใช้ประโยชน์ที่ดินและทรัพยากรดินตามศักยภาพ

ยุทธศาสตร์การเพิ่มศักยภาพการใช้ประโยชน์จากทรัพยากรดินที่นำไปสู่ความยั่งยืนระดับจังหวัด

- ๑) การใช้ประโยชน์ที่ดินของรัฐและเอกชนมีความสมดุลและสอดคล้องกับบริบทด้านเศรษฐกิจ สังคม สิ่งแวดล้อม และโครงสร้างพื้นฐาน
- ๒) การใช้ประโยชน์จากทรัพยากรดินของรัฐและเอกชนมีความคุ้มค่าและเหมาะสมกับศักยภาพของที่ดิน

แผนแม่บทการบริหารจัดการทรัพยากรน้ำ ๒๐ ปี (พ.ศ. ๒๕๖๑ - ๒๕๘๐) ด้านที่ ๒ การสร้างความมั่นคงของน้ำภาคการผลิต จัดหาน้ำเพื่อภาคการเกษตรและภาคอุตสาหกรรมได้อย่างมั่นคงและยั่งยืน

การบันทึกข้อมูลระบบบริหารจัดการข้อมูลแหล่งน้ำในไร่นานอกเขตชลประทาน

ระบบบริหารจัดการข้อมูลแหล่งน้ำในไร่นานอกเขตชลประทานประกอบด้วยเครื่องมือสำหรับผู้ใช้งาน ๔ กลุ่ม ได้แก่

๑. เกษตรกรผู้ลงทะเบียนขอแหล่งน้ำในไร่นานอกเขตชลประทาน

เกษตรกรผู้สนใจเข้าร่วมโครงการแหล่งน้ำในไร่นานอกเขตชลประทานสามารถลงทะเบียนเพื่อขอรับการคัดเลือกเข้าร่วมโครงการได้ หากเกษตรกรมีคุณสมบัติครบถ้วนและได้รับการคัดเลือก จะได้รับการติดต่อจากเจ้าหน้าที่ของกรมพัฒนาที่ดิน เพื่อทำสัญญาและดำเนินการขุดแหล่งน้ำต่อไป

๒. สถานีพัฒนาที่ดิน

เมื่อได้รับการจัดสรรงบประมาณ สถานีพัฒนาที่ดินจะคัดเลือกเกษตรกรที่มีคุณสมบัติเหมาะสมจากรายชื่อเกษตรกรผู้ลงทะเบียนขอแหล่งน้ำในไร่นานอกเขตชลประทาน และส่งรายชื่อให้แก่สำนักงานพัฒนาที่ดินเขตเพื่อพิจารณาและรวบรวมข้อมูลส่งต่อไปยังกองแผนงานเพื่อพิจารณาอนุมัติ เมื่อได้รับการอนุมัติรายชื่อแล้วจะดำเนินการติดต่อเกษตรกรเพื่อทำสัญญาเข้าร่วมโครงการ จัดหาผู้รับเหมา และบันทึกข้อมูลความก้าวหน้าของการดำเนินงานจนกว่าจะแล้วเสร็จ

๓. สำนักงานพัฒนาที่ดินเขต

ทำหน้าที่ดูแลภาพรวมการดำเนินโครงการในพื้นที่รับผิดชอบ ตรวจสอบรายชื่อเกษตรกรที่ได้รับการคัดเลือกโดยสถานีพัฒนาที่ดินในพื้นที่และรวบรวมส่งให้กองแผนงานเพื่อรับการอนุมัติต่อไป

๔. กองแผนงาน

ทำหน้าที่ดูแลภาพรวมการดำเนินโครงการของกรมพัฒนาที่ดิน จัดสรรงบประมาณและกำหนดเป้าหมายแหล่งน้ำของแต่ละหน่วยงาน ดำเนินการอนุมัติรายชื่อเกษตรกรที่ได้รับการคัดเลือกเข้าร่วมโครงการ และสรุปข้อมูลผลการดำเนินการ

ขั้นตอนการดำเนินงาน

๑. กองแผนงานกำหนดเป้าหมายจำนวนแหล่งน้ำในไร่นานอกเขตชลประทานประจำปีงบประมาณ กองแผนงานมีหน้าที่ในการกำหนดภาพรวมของโครงการ โดยในแต่ละปีงบประมาณ กองแผนงานจะกำหนดเป้าหมายและพื้นที่ในการดำเนินโครงการจัดสร้างแหล่งน้ำในไร่นานอกเขตชลประทาน และจัดสรรให้แก่สถานีพัฒนาที่ดินแต่ละแห่ง เพื่อให้สถานีพัฒนาที่ดินดำเนินการคัดเลือกเกษตรกรที่มีคุณสมบัติเหมาะสมมาเข้าร่วมโครงการ และติดตามการก่อสร้างจนแล้วเสร็จ
๒. เกษตรกรลงทะเบียนขอแหล่งน้ำในไร่นานอกเขตชลประทาน เกษตรกรที่มีความประสงค์ต้องการเข้าร่วมโครงการแหล่งน้ำในไร่นานอกเขตชลประทานจะต้องเข้ามาลงทะเบียนขอรับบริการ เมื่อสถานีพัฒนาที่ดินในพื้นที่ได้รับมอบหมายให้ดำเนินโครงการ เจ้าหน้าที่จะตรวจสอบคุณสมบัติและคัดเลือกเกษตรกรที่มีสิทธิเข้าร่วมโครงการจากรายชื่อเกษตรกรที่ลงทะเบียนขอรับบริการเอาไว้ โดยมีเงื่อนไขการเข้าร่วมโครงการของเกษตรกร
๓. สถานีพัฒนาที่ดินคัดเลือกเกษตรกรที่มีคุณสมบัติเหมาะสม สถานีพัฒนาที่ดินคัดเลือกเกษตรกรที่มีสิทธิเข้าร่วมโครงการจากรายชื่อเกษตรกรที่ลงทะเบียนขอรับบริการเอาไว้ โดยพิจารณาจากคุณสมบัติต่าง ๆ เช่น เป็นเจ้าของที่ดินที่มีเอกสารสิทธิ์ตั้งอยู่นอกพื้นที่เขตชลประทาน มีพื้นที่เพียงพอสำหรับกรขุดแหล่งน้ำ ดินมีความเหมาะสมในการเก็บกักน้ำ เป็นต้น
๔. สำนักงานพัฒนาที่ดินเขตรวบรวมและตรวจสอบรายชื่อเกษตรกร แล้วส่งต่อข้อมูลให้แก่กองแผนงานเพื่ออนุมัติต่อไป เมื่อสถานีพัฒนาที่ดินคัดเลือกเกษตรกรที่มีคุณสมบัติเหมาะสมมาเข้าร่วมโครงการได้แล้ว จะส่งรายชื่อดังกล่าวให้แก่สำนักงานพัฒนาที่ดินเขตที่สังกัด จากนั้นสำนักงานพัฒนาที่ดินเขตตรวจสอบรายชื่ออีกครั้งหนึ่ง หากพบว่ามีเกษตรกรรายใดที่มีคุณสมบัติไม่เหมาะสมก็จะส่งกลับไปให้สถานีพัฒนาที่ดินแก้ไข เมื่อพบว่าข้อมูลถูกต้องแล้วก็จะส่งต่อรายชื่อให้แก่กองแผนงานเพื่อดำเนินการอนุมัติต่อไป
๕. กองแผนงานตรวจสอบและอนุมัติรายชื่อเกษตรกร เมื่อได้รับรายชื่อเกษตรกรจากสำนักงานพัฒนาที่ดินเขตแล้ว กองแผนงานจะตรวจสอบและอนุมัติรายชื่อเกษตรกรเพื่อดำเนินโครงการก่อสร้างแหล่งน้ำในไร่นานอกเขตชลประทาน แต่หากพบว่ามีข้อมูลที่ไม่ถูกต้องก็จะส่งกลับไปให้สำนักงานพัฒนาที่ดินเขตดำเนินการแก้ไข
๖. สถานีพัฒนาที่ดินจัดหาผู้รับเหมาเพื่อทำสัญญาขุดแหล่งน้ำในไร่นานอกเขตชลประทานให้แก่เกษตรกรผู้เข้าร่วมโครงการ เมื่อได้รายชื่อผู้รับเหมาแล้ว สถานีพัฒนาที่ดินจะลงทะเบียนผู้รับเหมาเข้าสู่ระบบเพื่อทำสัญญาต่อไป
๗. สถานีพัฒนาที่ดินบันทึกความก้าวหน้าในการดำเนินโครงการจนแล้วเสร็จ สถานีพัฒนาที่ดินบันทึกข้อมูลการทำสัญญากับเกษตรกรผู้รับบริการและผู้รับเหมาที่จะดำเนินการก่อสร้าง และติดตามการดำเนินงานจนกว่าจะแล้วเสร็จ

การคัดเลือกพื้นที่เป้าหมาย

๑. พื้นที่ซึ่งจะดำเนินการก่อสร้างแหล่งน้ำในไร่นาขนาด ๑,๒๖๐ ลูกบาศก์เมตร ต้องเป็นพื้นที่ทำการเกษตรและมีเอกสารสิทธิ์ที่ดินที่หน่วยงานรัฐเป็นผู้ออกให้ ได้แก่ โฉนดที่ดิน หนังสือรับรองการทำประโยชน์ (น.ส.๓ น.ส.๓ ก. น.ส.๓ ข.) แบบแจ้งการครอบครองที่ดิน (ส.ค.๑) หนังสืออนุญาตให้เข้าทำประโยชน์ (น.ค.๓ กสน.๕) หนังสืออนุญาตให้เข้าทำประโยชน์ในเขตปฏิรูปที่ดิน (ส.ป.ก. ๔-๐๑ ส.ป.ก. ๔-๑๔ ส.ป.ก. ๔-๑๘) ใบจอง (น.ส.๒ น.ส.๒ ก.) พื้นที่ คทช. และพื้นที่โครงการ

พระราชดำริที่มีการจัดสรรที่ดินทำกินให้เกษตรกร รวมทั้งเอกสารใบรับรองให้ใช้ประโยชน์ที่ดินที่ออกจากกรมป่าไม้และกรมอุทยาน

สำหรับ น.ส.๒ และ น.ส.๒ ก. ต้องมีการตรวจสอบ ดังนี้

- ผู้มีความประสงค์จะให้กรมพัฒนาที่ดินดำเนินการขุดสระน้ำ ต้องเป็นบุคคลเดียวกัน กับผู้มีสิทธิตามเอกสารสิทธิในที่ดินประเภทใบจอง เว้นแต่กรณีที่มีผู้มีสิทธิดังกล่าวเสียชีวิตแล้ว ผู้รับมรดกโดยชอบด้วยกฎหมายอาจเป็นผู้ยื่นคำขอดังกล่าวแทนได้ (เอกสารสิทธิประเภทใบจองไม่สามารถทำการซื้อขายหรือให้โดยเสน่หาได้)

- ต้องมีการตรวจสอบว่าผู้รับใบจองหรือผู้รับมรดกโดยชอบด้วยกฎหมายได้เข้าทำประโยชน์ในพื้นที่ดังกล่าวแล้วจริง

๒. เป็นพื้นที่ที่อยู่นอกเขตชลประทาน ขาดแคลนระบบที่จะจัดส่งน้ำไปถึงได้ตลอดปี และประสบปัญหาขาดแคลนน้ำเป็นประจำ หรือแล้งซ้ำซาก

๓. พื้นที่ที่จะดำเนินการก่อสร้างแหล่งน้ำในไร่นานอกเขตชลประทาน ตามเงื่อนไขของโครงการต้องเป็นพื้นที่ที่มีประสิทธิภาพในการเก็บกักน้ำ โดยพิจารณาจากคุณสมบัติของดินที่มีผลต่อปริมาณน้ำที่จะกักเก็บได้ ตามระดับความเหมาะสมของดิน ได้แก่ ความซึมน้ำของดิน (Permeability) ปริมาณหินพื้น ที่ไหลอยู่บนดิน ความลาดชันของพื้นที่ไม่ควรเกิน ๑๕% และเป็นดินที่มีการระบายน้ำค่อนข้างเร็ว และเร็วมาก หลีกเลี่ยงพื้นที่ที่เป็นดินทรายจัด พื้นที่เกลือขึ้นเป็นดินเค็ม พื้นที่ซึ่งมีก้อนหินขนาดใหญ่ ซึ่งหากก่อสร้างไปจะทำให้ไม่สามารถเก็บกักน้ำไว้ใช้ได้นานคุณภาพน้ำไม่ดี

๔. ในกรณีขุดสระน้ำความลึกไม่เกิน ๓ เมตร ควรมีพื้นที่ดำเนินการจากปากสระน้ำข้างละ ๒ เมตร เช่น ก่อสร้างสระน้ำขนาด กว้าง ๒๕ เมตร ยาว ๒๘ เมตร ควรมีพื้นที่ดำเนินการ ที่มีขนาดไม่น้อยกว่า กว้าง ๒๙ เมตร ยาว ๓๒ เมตร ส่วนในกรณีขุดสระน้ำลึกเกิน ๓ เมตร ต้องมีระยะเว้นไม่น้อยกว่าที่กำหนด ตามกฎหมายว่าด้วยการขุดดินและถมดิน

๕. พื้นที่ดำเนินการให้มีการจัดกลุ่มเป้าหมายการจัดสรรพื้นที่ก่อสร้างโดยขนาดของกลุ่มและ การกระจายตัวของสระน้ำต้องเหมาะสมกับการบริหารจัดการเครื่องจักรกล ได้แก่ การจัดชุดเครื่องจักรกลเข้าทำงาน การเคลื่อนย้ายเครื่องจักรกลให้มีขนาดเหมาะสมกับระดับเศรษฐกิจ (Economy of Scale) ซึ่งจะมีผลต่อการดำเนินการที่ทันเวลาและคุ้มค่ากับการลงทุน

รูปแบบการก่อสร้าง

สระน้ำ คือ แหล่งเก็บขังน้ำฝน หรือน้ำซับที่ไหลซึมออกมาจากดิน โดยการขุดดินออกให้เป็นที่สำหรับขังน้ำ ให้มีขนาดความจุตามปริมาณน้ำที่ต้องการจะเก็บขังไว้ใช้

งานดินขุด คือ การขุดดินให้ได้ขนาดความกว้าง ความยาว ความลึก และลาดด้านข้าง ตามที่กำหนดในแบบ มีวัตถุประสงค์เพื่อเป็นที่เก็บกักน้ำ โดยมีข้อกำหนด ดังนี้

ข้อ ๑. ลาดด้านข้าง การขุดดินจะต้องมีความมั่นคงไม่เกิดการสั่นไถลของลาดตลิ่ง การขุดดินความลึกไม่เกิน ๓ เมตร สามารถใช้ลาดด้านข้าง ๑ : ๑ , ๑ : ๑.๕ และ ๑ : ๒ การกำหนดความลาดด้านข้างของดินขึ้นอยู่กับชนิดของดินที่จะขุด โดยมีข้อเสนอแนะว่าดินเหนียวปนทรายควรมีลาดด้านข้าง ๑ : ๒

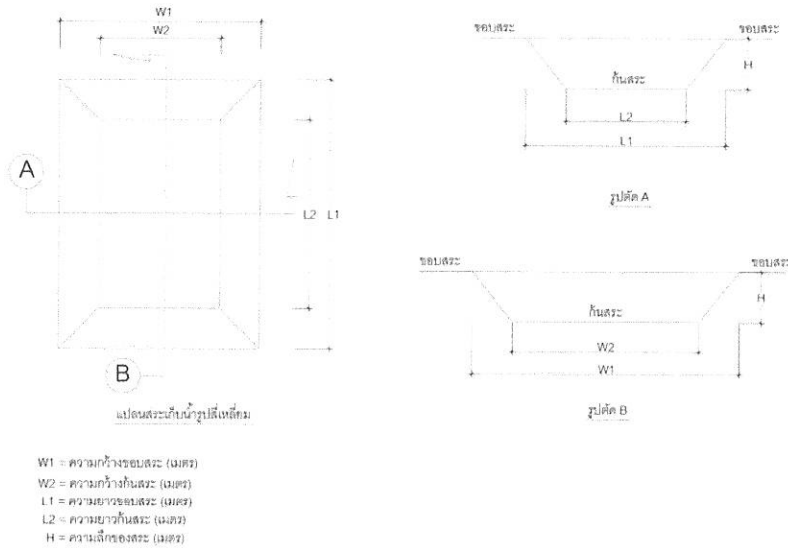
ข้อ ๒. ความลึก การขุดดิน หากลึกเกิน ๓.๐๐ เมตร ต้องปฏิบัติตาม กฎหมายว่าด้วยการขุดดินและถมดิน

ข้อ ๓. การขุดดินใกล้แนวเขตที่ดินของผู้อื่น จะต้องมีการขออนุญาตขุดสระน้ำ ห่างจากแนวเขตที่ดินผู้อื่น ไม่น้อยกว่าสองเท่าของความลึกสระน้ำ และนำดินที่ขุดมาถมเป็นคัน ล้อมรอบสระน้ำหรือปรับพื้นที่ภายในแปลงให้เรียบร้อย

ข้อ ๔. ในการขุดดิน ถ้าพบโบราณวัตถุ ศิลปวัตถุ ซากตึกดำบรรพ์ หรือแร่ ที่มีคุณค่าทางเศรษฐกิจหรือทางการศึกษาในด้านธรณีวิทยา ให้ผู้ขุดดิน ปฏิบัติตามกฎหมายว่าด้วยการขุดดินและถมดิน

สำหรับรูปแบบของสระน้ำตามโครงการฯ

กรมพัฒนาที่ดินได้ออกแบบสระน้ำมาตรฐานความจุ ๑,๒๖๐ ลูกบาศก์เมตร ซึ่งมีความกว้าง ความยาว ความลึก และลาดด้านข้างที่แตกต่างกัน สามารถคำนวณปริมาณดินขุด โดยการพิจารณาจากตารางแสดงความสัมพันธ์ระหว่างความกว้าง ความยาว และความลึกของสระน้ำเมื่อมีปริมาตรดินขุด ๑,๒๖๐ ลูกบาศก์เมตร ที่ความลาดด้านข้างต่างๆ กัน



สำหรับรูปนี้ คือ รูปแบบสระน้ำขนาด ๑,๒๖๐ ลบ.ม. ในโครงการแหล่งน้ำในไร่นานอกเขตชลประทาน กรณีสระน้ำ มีความลึก ๒ - ๓ เมตร

- โดยที่ W๑ คือความกว้างขอบสระน้ำ มีหน่วยเป็นเมตร
W๒ คือ ความกว้างก้นสระน้ำ
L๑ คือ ความยาวขอบสระน้ำ
L๒ คือ ความยาวก้นสระน้ำ
H คือ ความลึกของสระน้ำ

กระบวนการดำเนินงานโครงการแหล่งน้ำในไร่นานอกเขตชลประทานในพื้นที่

๑. การรับสมัครเกษตรกร

๑.๑ ประชาสัมพันธ์ข้อมูลการรับสมัครเกษตรกรเข้าร่วมโครงการแหล่งน้ำในไร่นานอกเขตชลประทาน ผ่านสื่อต่าง ๆ ได้แก่ โทรทัศน์ วิทยุ หนังสือพิมพ์ เว็บไซต์ของกรมพัฒนาที่ดิน

๑.๒ ประสานงานกับหน่วยงานหรือบุคคลในพื้นที่ เช่น องค์กรบริหารส่วนตำบล หรือ อบต. หมอดินอาสา และผู้นำท้องถิ่น ชี้แจงทำความเข้าใจให้ความรู้กับเกษตรกร

๑.๓ สำรวจความต้องการของเกษตรกร

๑.๔ เกษตรกรที่สนใจ กรอกรายละเอียดความต้องการลงในใบสมัครตามแบบฟอร์มความต้องการแหล่งน้ำในไร่นา ให้แก่เจ้าหน้าที่สถานีพัฒนาที่ดิน หรือยื่นคำร้องขอรับบริการแหล่งน้ำในไร่นานอกเขตชลประทานที่เว็บไซต์ของกรมพัฒนาที่ดิน

๑.๕ เจ้าหน้าที่สถานีพัฒนาที่ดิน จัดเก็บรวบรวมข้อมูลเรียงลำดับความต้องการเป็นข้อมูลรวบรวมเก็บไว้

๒. เงื่อนไขการเข้าร่วมโครงการของเกษตรกร

๒.๑ การคัดเลือกเกษตรกร คัดเลือกจากแผนความต้องการสระน้ำที่เกษตรกรได้มายื่นความจำนงไว้แล้ว ซึ่งมีเงื่อนไขของเกษตรกรที่เข้าร่วมโครงการดังนี้

๒.๑.๑ เกษตรกร มีความพร้อม สามารถสนับสนุนค่าใช้จ่ายในการดำเนินการขุดสระน้ำ บ่อละ ๒,๕๐๐ บาท

๒.๑.๒ เป็นเจ้าของพื้นที่ก่อสร้างที่ใช้เป็นพื้นที่ทำการเกษตร มีเอกสารสิทธิ์ และมีหนังสือยินยอมให้เข้าดำเนินการ

- กรณีเจ้าของร่วม ต้องได้รับความยินยอมจากเจ้าของร่วมทุกคน

- กรณีเช่าพื้นที่ทำการเกษตร ต้องได้รับความยินยอมจากเจ้าของพื้นที่ โดยมีหนังสือแสดงความยินยอม

- กรณีเจ้าของที่ดินเป็นบิดา/มารดา และถึงแก่กรรม โดยยังไม่ได้มอบเอกสารสิทธิ์ให้ผู้ใดผู้หนึ่งหรือหลายคนเป็นเจ้าของตามกฎหมาย แต่มีการรับรู้กันในครอบครัว ต้องมีหนังสือแสดงความยินยอมจากผู้เกี่ยวข้องภายในครอบครัวมากกว่า ๑ คน และยืนยันว่าบุคคลนั้นได้ทำการเกษตรในพื้นที่นั้นจริง

๓. การตรวจสอบพื้นที่

- เป็นไปตามข้อกำหนดการคัดเลือกพื้นที่เป้าหมาย

๔. การยกเลิก และการสละสิทธิ์เข้าร่วมโครงการ

กรณีที่ ๑: สละสิทธิ์ก่อนทำสัญญา

๑. เกษตรกรแจ้งความต้องการยกเลิกการขุดโดยกรอกแบบฟอร์มใบยินยอมสละสิทธิ์พร้อมเหตุผลความจำเป็นในการขอยกเลิก

๒. เจ้าหน้าที่ตรวจสอบคุณสมบัติและคัดเลือกรายชื่อเกษตรกร ที่มีความพร้อมที่จะดำเนินการขุดสระน้ำ ตามลำดับคำขอ ภายในพื้นที่ตำบลเดียวกันเพื่อเข้ารับสิทธิ์แทน

๓. สถานีพัฒนาที่ดินเสนอรายชื่อเกษตรกรสละสิทธิ์ และรับสิทธิ์แทน ต่อผู้อำนวยการสำนักงานพัฒนาที่ดินเขต เพื่ออนุมัติ

๔. ดำเนินการทำสัญญา จัดซื้อจัดจ้างตามระเบียบฯ

กรณีที่ ๒: สละสิทธิ์หลังจากการทำสัญญา

๑. เกษตรกรแจ้งความต้องการยกเลิกการขุดโดยกรอกแบบฟอร์มใบยินยอมสละสิทธิ์พร้อมเหตุผลความจำเป็นในการขอยกเลิกต่อเจ้าหน้าที่ผู้ควบคุมงาน

๒. เจ้าหน้าที่ผู้ควบคุมงาน ตรวจสอบข้อเท็จจริง และทำบันทึกรายงานต่อประธานคณะกรรมการตรวจรับพัสดุ เพื่อทราบ

๓. เจ้าหน้าที่ผู้ควบคุมงานตรวจสอบ คัดเลือกและเสนอรายชื่อเกษตรกรรายใหม่ เพื่อรับสิทธิ์แทน และทำรายงานคณะกรรมการตรวจการจ้างเสนอต่อผู้อำนวยการสถานี(ผู้ว่าจ้าง) เพื่อทราบและขออนุมัติแก้ไข เปลี่ยนแปลงรายชื่อแนบท้ายสัญญา

๔. ผู้อำนวยการสถานี(ผู้ว่าจ้าง) อนุมัติ และส่งรายงานการขอยกเลิกแทนที่เสนอผู้อำนวยการสำนักงานพัฒนาที่ดินเขต เพื่ออนุมัติ

๕. แจ้งผู้รับจ้าง เพื่อแก้ไขสัญญาฯ

๖. ดำเนินการตามสัญญาที่แก้ไขแล้ว

๕. กระบวนการจัดซื้อจัดจ้าง

๕.๑ รายงานความต้องการ แจ้งเหตุความจำเป็นต้องใช้พัสดุ กำหนดรายละเอียดพัสดุ จัดทำ TOR กำหนดรายชื่อคณะกรรมการฯ รายชื่อผู้ควบคุมงาน

๕.๒ รายงานขอซื้อ/ขอจ้าง ตามระเบียบฯ ข้อ ๒๒ เสนอหัวหน้าหน่วยงานของรัฐ ขอความเห็นชอบ โดยเสนอผ่านหัวหน้าเจ้าหน้าที่ ขออนุมัติดำเนินการซื้อ/จ้าง ให้ผู้มีอำนาจอนุมัติ ใช้เวลาดำเนินการ ๑ วัน

๕.๓ ดำเนินการซื้อ/จ้าง โดยแบ่งวิธีการซื้อ/จ้าง ออกเป็น ๓ วิธี ๑. วิธีเฉพาะเจาะจง วงเงินไม่เกิน ๕๐๐,๐๐๐ บาท ๒. วิธีประกาศเชิญชวนทั่วไป วงเงินเกิน ๕๐๐,๐๐๐ บาท ๓. วิธีการคัดเลือก

๕.๔ ขออนุมัติซื้อ/จ้างคณะกรรมการฯ สรุปผลการพิจารณาเสนอหัวหน้าหน่วยงานผ่านหัวหน้าเจ้าหน้าที่ ภายในระยะเวลา ๓ วัน หรือตามเวลาที่กำหนด พิจารณาให้ความเห็นชอบ เสนอผู้มีอำนาจอนุมัติ ใช้เวลา ๒ วัน เมื่อได้ผู้รับจ้าง จัดทำรายงานขอรับการสนับสนุนงบประมาณจากกรมพัฒนาที่ดิน

๕.๕ ทำสัญญาซื้อ/จ้างเจ้าหน้าที่ทำหนังสือสนองรับราคา และนัดทำสัญญา วางหลักประกันสัญญากับผู้ชนะการซื้อหรือจ้าง ภายใน ๗ วัน แจ้งคณะกรรมการตรวจรับพัสดุ เพื่อบริหารสัญญา หรือข้อตกลงและการตรวจรับพัสดุ ตามอายุสัญญา

๕.๖ ดำเนินการตามสัญญาซื้อ/จ้าง และกำกับติดตามดูแลการปฏิบัติตามข้อตกลงที่ทำไว้ ระหว่างสถานีพัฒนาที่ดินกับผู้รับจ้าง

๕.๗ การส่งมอบ/ตรวจรับ คณะกรรมการตรวจรับพัสดุ รั้งมอบใบมอบงานของผู้รับจ้าง และตรวจผลงานที่ผู้รับจ้างส่งมอบงานภายใน ๓-๕ วันทำการ นับแต่วันที่ประธานกรรมการฯ ได้รับทราบการส่งมอบงาน และให้ทำการตรวจรับให้เสร็จสิ้นโดยเร็วที่สุด

๕.๘ การเบิกจ่ายเงิน

๖. การควบคุมงาน

๖.๑ ผู้อำนวยการสถานีพัฒนาที่ดิน แต่งตั้งคณะกรรมการตรวจการจ้าง/คณะกรรมการตรวจรับพัสดุ และมอบหมายผู้ควบคุมงาน/ผู้ช่วยควบคุมงาน ตามหนังสือคณะกรรมการวินิจฉัยปัญหาการจัดซื้อจัดจ้างและการบริหารพัสดุภาครัฐ กรมบัญชีกลาง ที่ กค (กวจ) ๐๔๐๕.๒/๐๑๘๙๐๙ ลงวันที่ ๑๐ พฤษภาคม ๒๕๖๑

๖.๒ ผู้ควบคุมงาน คือ เจ้าหน้าที่กรมพัฒนาที่ดินที่รับผิดชอบพื้นที่นั้น ๆ เป็น ผู้ตรวจสอบ ควบคุมตำแหน่งการขุดขนาดของสระน้ำ ตามกำหนด และตามรูปแบบที่กำหนด

***สระน้ำที่มีความลึก > ๓ เมตร การควบคุมงานต้องเป็นไปตามกฎหมายว่าด้วยการขุดดินและถมดิน

๖.๓ กรณีที่การก่อสร้างต่อพื้นที่ มีจำนวนมากเกินกว่าที่เจ้าหน้าที่หน่วยพัฒนาที่ดิน ที่รับผิดชอบพื้นที่นั้น จะสามารถเข้ามาควบคุม ตรวจสอบการทำงานของผู้รับจ้างได้ทั้งหมด ให้เจ้าหน้าที่หน่วยพัฒนาที่ดิน ขอความร่วมมือจากหมอดินอาสาและเกษตรกรเจ้าของสระน้ำ เป็นผู้ช่วยควบคุมงาน ดูแลการทำงานของผู้รับจ้างให้เป็นไปตามขนาดและรูปแบบที่กำหนด การมอบหมายหมอดินอาสาให้เป็นผู้ควบคุม กำกับดูแล การดำเนินงานของผู้รับจ้าง ต้องมีหนังสือมอบหมายจากผู้อำนวยการสถานีพัฒนาที่ดินประจำจังหวัดนั้น ๆ ควบคุมระยะเวลาดำเนินการให้เป็นไปตามสัญญาการจ้าง และจัดบันทึกสภาพการปฏิบัติงานของผู้รับจ้างและเหตุการณ์แวดล้อมเป็นรายวันพร้อมผลการปฏิบัติงาน หากพบปัญหาจากการควบคุมงาน ให้รายงานต่อคณะกรรมการตรวจการจ้าง


๖.๔ เมื่อการขุดสระน้ำเสร็จสิ้น ให้ส่งใบมอบงานจากผู้รับจ้างที่ผู้ควบคุมงานลงนามในเอกสารส่งให้คณะกรรมการตรวจการจ้าง/คณะกรรมการตรวจรับพัสดุ

๗. การติดตามผลการขุดสระน้ำ

- ตรวจสอบการปฏิบัติงาน
- ออกตรวจงาน (คณะกรรมการฯหรือกรรมการที่ได้รับมอบหมาย)
- ตรวจผลงาน
- ทำใบรับรองผลการปฏิบัติงาน
- รายงานให้หัวหน้าส่วนราชการทราบและสั่งการ
- การใช้ประโยชน์แหล่งน้ำและบูรณาการการพัฒนาอาชีพให้แก่เกษตรกรร่วมกับหน่วยงานที่เกี่ยวข้อง


ประโยชน์ที่ได้รับ

๑. มีความรู้ความเข้าใจเกี่ยวกับการดำเนินงานโครงการแหล่งน้ำในไร่นานอกเขตชลประทาน
๒. สามารถนำความรู้ที่ได้รับไปใช้ในการปฏิบัติงานได้อย่างถูกต้อง และสามารถนำไปสื่อสาร และถ่ายทอดความรู้ให้แก่ผู้อื่นได้
๓. ได้พัฒนาองค์ความรู้ของตนเอง และนำความรู้ที่ได้ไปใช้ให้เกิดประโยชน์ต่อตนเอง องค์กร และเกษตรกร

(ลงนาม).....


(นายปกรณ์ วรตันติ)

ตำแหน่ง นักวิชาการเกษตรปฏิบัติการ

(ลงนาม).....

(นายชัยชัย ถิ่นโพธิ์ทอง)

ตำแหน่ง ผู้อำนวยการกลุ่มวิชาการเพื่อการพัฒนาที่ดิน

(ลงนาม).....

(นายค้ำนิง แสงขำ)

ตำแหน่ง ผู้อำนวยการสำนักงานพัฒนาที่ดินเขต ๑๐

ผู้รับรองผลการพัฒนาความรู้